



























































- | | |
|---|--|
|  | Confine Provinciale |
|  | Confine Comunale |
|  | |
|  | |
|  | Perimetro Zone edificare art. 18 legge 22.10.1971 n. 845 |
|  | Perimetro Zone destinate al risanamento conservativo |
|  | Perimetro Zone P.E.C.P. |
|  | Perimetro per insediamenti esercizi commerciali (art. 12, l. 42) |
|  | Zone edificare di complemento 01 |
|  | Zone edificare di complemento 02 |
|  | Zone edificare di complemento 03 |
|  | Zone edificare di complemento 04 |
|  | Zone edificare di espansione 01 |
|  | Zone artigianali-industriali di complemento 01 |
|  | Zone artigianali-industriali di espansione 01 |
|  | Zone commerciali di complemento 02 |
|  | Zone commerciali di espansione 02 |
|  | Zone a servizio della viabilità e trasporti 03 |
|  | Zone agricole E1 |
|  | Zone agricole di difficile scelta E2 |
|  | Zone agricole di rispetto all'abitato E3 |
|  | Zone destinate ad attrezzature pubbliche di quartiere F1 |
|  | Zone pubbliche per attrezzature urbane territoriali F2 |
|  | Zone destinate alla viabilità |
|  | Zone di rispetto stradale |
|  | Zone di rispetto ferroviario |
|  | Zone cimiteriali e di rispetto |
|  | Zone d'acqua |
|  | Zone di rispetto ai corsi d'acqua |
|  | Zone a verde privato |

- | | |
|---|-----------------------------------|
|  | Università del Piemonte Orientale |
|  | Università del Piemonte Orientale |
|  | Università del Piemonte Orientale |
|  | Università del Piemonte Orientale |
|  | Università del Piemonte Orientale |
|  | Università del Piemonte Orientale |
|  | Università del Piemonte Orientale |
|  | Università del Piemonte Orientale |
|  | Università del Piemonte Orientale |
|  | Università del Piemonte Orientale |
|  | Università del Piemonte Orientale |
|  | Università del Piemonte Orientale |
|  | Università del Piemonte Orientale |
|  | Università del Piemonte Orientale |
|  | Università del Piemonte Orientale |
|  | Università del Piemonte Orientale |
|  | Università del Piemonte Orientale |
|  | Università del Piemonte Orientale |
|  | Università del Piemonte Orientale |
|  | Università del Piemonte Orientale |
|  | Università del Piemonte Orientale |
|  | Università del Piemonte Orientale |
|  | Università del Piemonte Orientale |
|  | Università del Piemonte Orientale |
|  | Università del Piemonte Orientale |
|  | Università del Piemonte Orientale |
|  | Università del Piemonte Orientale |
|  | Università del Piemonte Orientale |

COMUNE DI ALFONSINE
PROVINCIA DI RAVENNA

VARIANTE GENERALE

LEGGÉ	17.8.1942	n.1150	LEGGÉ	7.8.1967	n.765
LEGGÉ	22.10.1971	n.865	LEGGÉ	28.1.1977	n.10

ADOTTATO CON DELIBERA DEL CONSIGLIO COMUNALE N. 194 DEL 31/7/1978
 COMPRESORIALE DI LUGO Ufficio di Piano

19..... aggiorn. il 19.....
n delibera consig. N° del

RETELLA N°	ZONIZZAZIONE	SCALA 1:
------------------	--------------------	----------------

DOTT. ARCH. GINO GAMBERINI
 ALIUNJINE
 BORGO SEGANTI

Fig. 1. *Arch. alberti* vulvarium.

GIOVANNI TORRICELLI

ALBERTO YARRONI
FABIO CECCHARELLI

TAV. 3.15